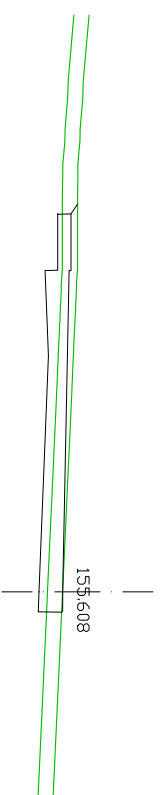
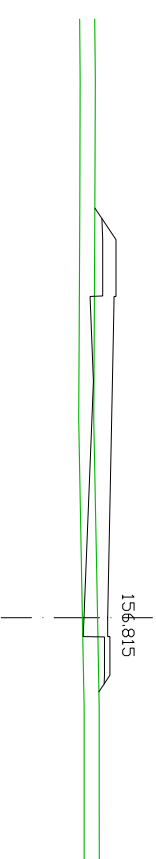


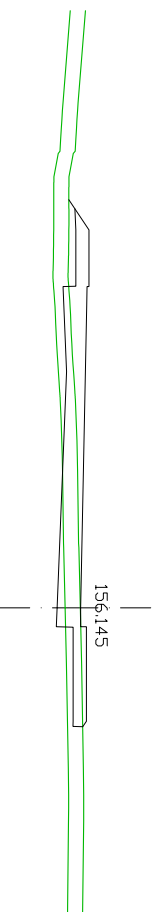
EJE ROTONDA  
(P.K. 0+000 A 0+138.230)



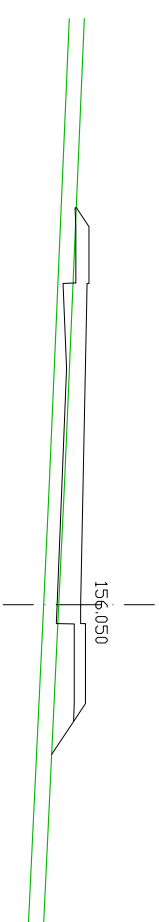
**PK=0+000**  
 S. TERRAPLEN = 0.00 m2.  
 S. FIRME = 5.66 m2.  
 S. VEGETAL = 4.24 m2.  
 S. D\_TIERRA = 2.61 m2.




**PK=0+080**  
 S. TERRAPLEN = 4.36 m2.  
 S. FIRME = 5.90 m2.  
 S. VEGETAL = 5.12 m2.



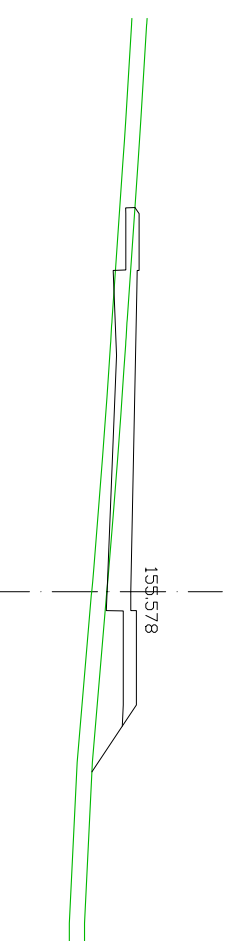
**PK=0+020**  
 S. TERRAPLEN = 2.55 m2.  
 S. FIRME = 6.65 m2.  
 S. VEGETAL = 5.58 m2.  
 S. D\_TIERRA = 0.48 m2.




**PK=0+100**  
 S. TERRAPLEN = 6.55 m2.  
 S. FIRME = 6.43 m2.  
 S. VEGETAL = 5.79 m2.



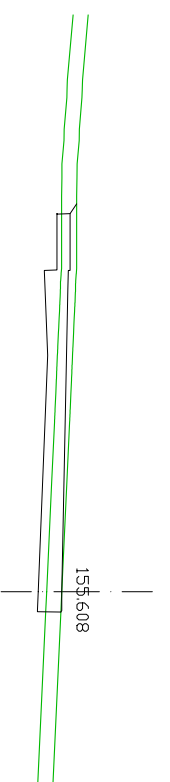
**PK=0+040**  
 S. TERRAPLEN = 4.11 m2.  
 S. FIRME = 5.87 m2.  
 S. VEGETAL = 4.74 m2.  
 S. D\_TIERRA = 0.06 m2.



**PK=0+120**  
 S. TERRAPLEN = 6.48 m2.  
 S. FIRME = 6.66 m2.  
 S. VEGETAL = 5.97 m2.  
 S. D\_TIERRA = 0.02 m2.



**PK=0+060**  
 S. TERRAPLEN = 0.94 m2.  
 S. FIRME = 6.61 m2.  
 S. VEGETAL = 5.45 m2.  
 S. D\_TIERRA = 1.67 m2.



**PK=0+138.230**  
 S. TERRAPLEN = 0.00 m2.  
 S. FIRME = 5.66 m2.  
 S. VEGETAL = 4.24 m2.  
 S. D\_TIERRA = 2.61 m2.



AYUNTAMIENTO DE PATERNA - AGÜES DE PATERNA



Fdo.: Masino Marras  
 ING. C.C. C.C. P.P.

TITULO DEL PROYECTO:  
 PROYECTO CONSTRUCTIVO DE GLORIETA (CALLES 29 Y 232)  
 Y ENCAUZAMIENTO DEL BARRANCO DE LA FUENTE  
 (CALLES 232 Y 540) EN LA CANADA, PATERNA (VALENCIA).

FECHA	NOMBRE	Sustituye a:
Dibujado Dic. 2008	Masino Marras	
Revisado Dic. 2008	Masino Marras	
Comprobado		

TITULO DEL PLANO:  
 ROTONDA  
 PERFILES TRANSVERSALES

Nº DE PLANO:  
 34  
 HOJA 1 DE 1  
 ESCALA:  
 1/200